

3 Daar staat een gedenksteen met uitleg over de weg der Pelgrims in het Rijnland dwz op weg naar Santiago de Compostela. Die werd in 1987 Europees kulturele route benoemd. Na de brug van de lijn 24, op het strategisch kruispunt van zes bebakende wandelingen loopt u recht door de Bittweg op. De Bittweg is de weg der pelgrims in het Preussbos.

4 Op 400 m van de lijn 24 en 20 m na de bebakening en de bank staan links en rechts van de Bittweg de grensstenen XVII en XVIII van het vroegere gebied Moresnet Neutre. De grenssteen XXXXII, die in de Bittweg staat, behoort niet tot het traject van deze wandeling daar u het pad links bij de bank inloopt. Dit pad volgt op een paar honderd meter het parcours santé. (gezondheidspiste).



4,7 km
Het is een genoegen in het Preussbos te komen. Het is in een wondermooi beukenbos dat u volop kunt genieten van de weldadige stilte van de natuur.

5,2 km
Stap voor stap hebt u het bos achter de rug. U stapt dan over de lijn 24 die na 500 meter op uw rechterkant door de tunnel naar Aachen gaat. Op 200 m van de spoorlijn nodigt een

bank u uit tot een kleine pauze om de oostkant van het dorp te bewonderen. Het grote witte gerestaureerd gebouw is het vroegere station van Gemmenich. Als u op de "rue Nouvelaer" komt, loopt u rechtsaf richting het centrum van het dorp en uw vertrekpunt. Voor het einde van de afdaling komt u op het oord Bammersweide. Als u van deze wandeling hebt genoten, dan wachten nog acht andere wandelingen op u. Zo krijgt u nog de gelegenheid andere typische en zienswaardige toeristische hoekjes of natuurrezervaten te ontdekken.



Gemmenich

Office du Tourisme
de la Commune
de Plombières

7,5 km

2 h



Wandeling
Promenade
du Calvaire



Hartelijk welkom in Gemmenich. De S.I.G. (V.V.V.) wacht op u om u te informeren en alle nodige documentatie over de wandelingen te verzorgen. Voor deze wandeling volgt u het kenteken. Die is volledig toegankelijk met kinderwagen.



Het grote paneel bij de S.I.G. meldt u de negen bebakende wandelingen en voor ieder het kenteken, de naam, de afstand en de richting die u moet volgen. De "rue César Franck" leidt u naar het eerste kruispunt waar u linksaf loopt.

1 Zo komt u na honderd meter op een splitsing en links in de rue St Hubert staat de vroegere werkplaats van de smid, zie plaatje op het gebouw.

U verlaat de "rue de Moresnet" en loopt links in de "rue Stein". Zo komt u in de "Wittenweg". U hebt zeker de oude hoeve met houten balken gezien en links een kruis. U loopt dan in de "Brandweg". Over deze weg lopen tijdelijk kikvorsen.

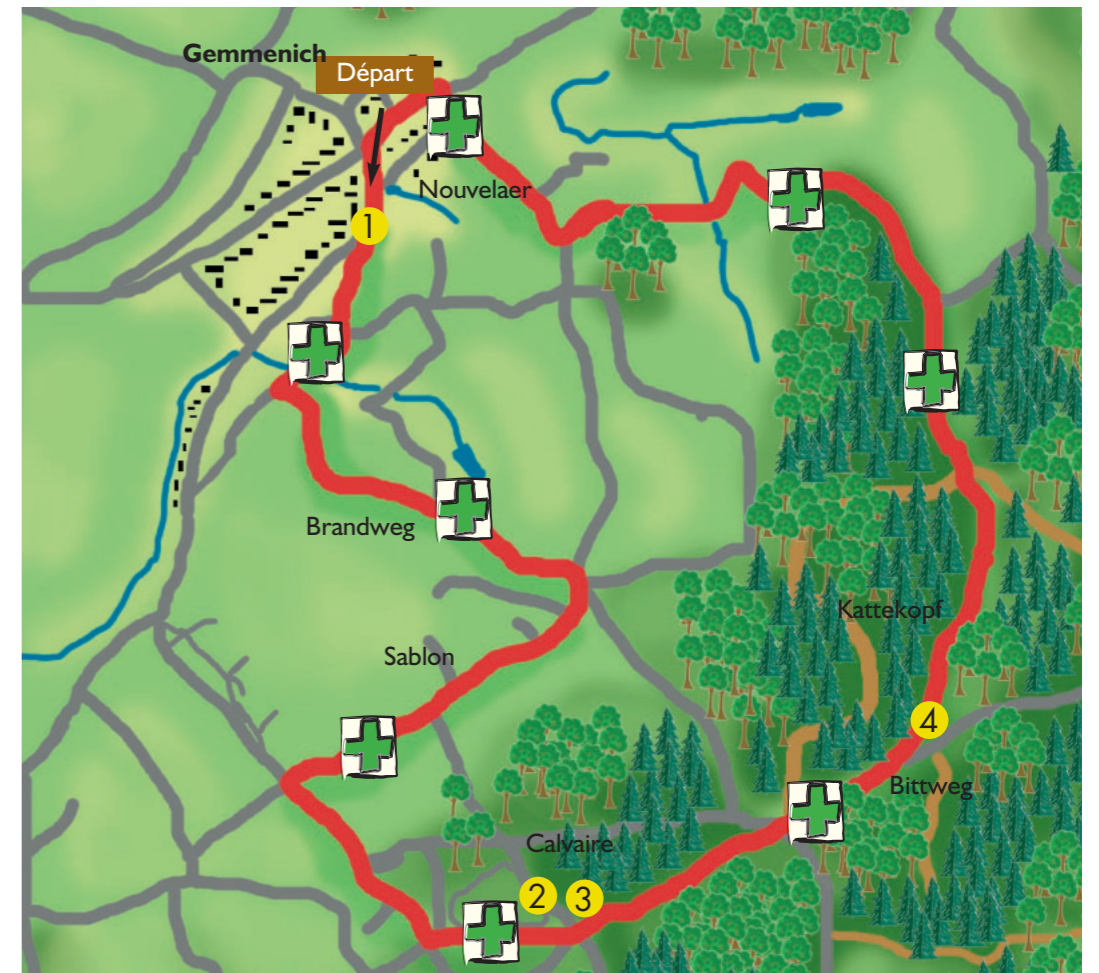
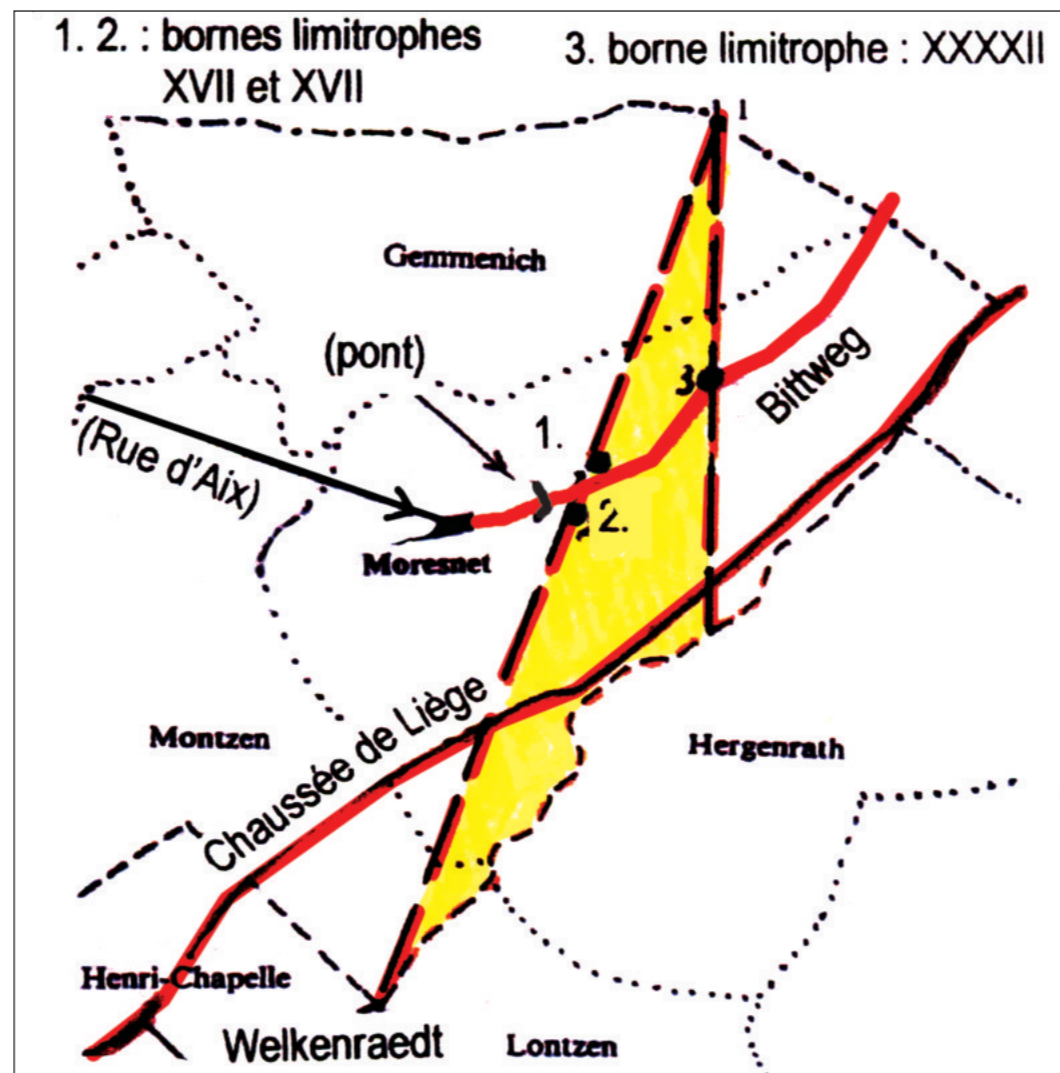
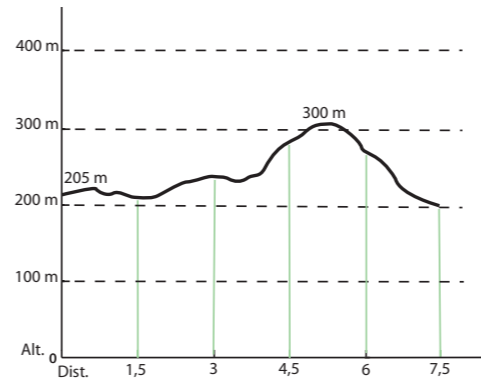
Bij de eerste hoeve links hebben we het oord "Ossebempt". Bij de weg "chemin du Vivier" ziet u een toeristische verblijfplaats: "El Paradiso".

Verder brengt de Brandweg u tot het oord "Kirchbaum" op het kruispunt met de wegen "Langenstein" en "Sablon". Deze weg loopt langs het Preussbos en komt uit op de "rue de Moresnet".

2,6 km

U loopt dan richting Moresnet-Chapelle en komt voor de kerk "Hilfe der Christen".

2 Dit belangrijk toeristisch en pelgrims-oord lokt duizenden bezoekers. U loopt dan langs de Calvarieberg om op de "rue d'Aix" te komen. (Bij de S.I.G. (V.V.V) zijn folders over de calvarieberg ter beschikking).



Informaties

Syndicat d'Initiative de Gemmenich,
Rue César Franck 24 - 4851 Gemmenich
Tel. 087 78 70 27
sig@gemmenich.be • www.gemmenich.be

Voor een lekker hapje na de inspanning:

- Café Tychon: 087 78 55 19
- Bonten D. (friterie): 087 78 82 11
- Pizzeria Ristorante Salvatore: 087 44 74 65
- Op e ne Born: 087 78 80 73
- Aux 3 Bornes: 087 78 76 10
- Les Trois Marronniers: 087 78 77 72

Percentage van uw parcours

	30%	... in bossen
	20%	... op wegen
	60%	... op boswegen
	20%	... op paden



Gemeinde Bleyberg